



"La montagna per tutti, in gruppo"



# CLUB ALPINO ITALIANO

## Sezione di Parma

### PUNTA TELEGRAFO AL MONTE BALDO




#### 21ESOTEL



D.E.: Claudio Pelosi, Gianpaolo Nicolosi  
Responsabile attuazione misure anti COVID-19: G. Nicolosi

**02 giugno 2021**

INFORMAZIONI ORGANIZZATIVE	
RITROVO	Parcheggio Palasport
ORARIO RITROVO	6:00
ORARIO PARTENZA	6.15
APERTURA ISCRIZIONI SOCI	10.05.2021
CHIUSURA ISCR.	29.05.2021
POSTI DISPONIB.	20 + Lista d'attesa
MEZZO TRASPORTO	Mezzi propri
QUOTA ISCRIZIONE	
SOCI	5.00
NON SOCI	12.00
INFORMAZIONI TECNICHE	
DURATA:	7 ore
DIFFICOLTÀ (SECONDO SCALA CAI)	EE
DISLIVELLI	↑ ↓ circa 900 m
EQUIPAGGIAMENTO RICHIESTO	
<ul style="list-style-type: none"> <li>- Scarponi con suola Vibram.</li> <li>- Bastoncini, consigliati.</li> <li>- Borraccia con almeno 1lt. Di acqua.</li> <li>-Occhiali da sole e crema solare.</li> <li>-Pranzo al sacco.</li> <li>-Mascherina (da utilizzare nei casi in cui non è possibile mantenere la distanza di sicurezza di 2 m)</li> <li>- gel disinfettante mani</li> <li>- guanti monouso</li> </ul>	



Il percorso si sviluppa ad anello sul versante veronese del monte Baldo, che per la ricchezza della flora, che attraversa diverse fasce vegetazionali, dalla mediterranea in prossimità del Lago di Garda a quella più tipicamente alpina delle praterie sommitali, venne definito "Hortus Europae". Il nostro itinerario avrà inizio dal Baito Novezza, ove si imbecca il sentiero 652var, si prosegue a salire, poi, tramite il sentiero 66 che conduce a Forcella Valdritta. Raggiunta l'alta via del Monte Baldo, si raggiunge Punta Pettorina e successivamente il rifugio Gaetano Barana al Telegrafo, storico rifugio del CAI sezione di Verona. Dal rifugio si raggiunge in breve la sommità di Punta Telegrafo, posta a quota 2200 metri s.l.m. con ampia vista sul lago di Garda e gruppo dell'Adamello. La discesa avverrà mediante il sentiero 652.

L'itinerario descritto è soggetto a modifiche in base alle condizioni ambientali in particolare in funzione al protrarsi della copertura nevosa nelle aree sommitali.

**Avvertenze Covid:** I partecipanti sono tenuti a rispettare le prescrizioni di sicurezza e a indossare i dispositivi di protezione come evidenziato nell'informativa del Club Alpino Italiano. Alla partenza dovrà essere rilasciata l'allegata autocertificazione.

Per le note operative si rimanda al seguente link:

<https://www.cai.it/wp-content/uploads/2020/06/PROTOCOLLO-per-partecipanti.pdf>

Club Alpino Italiano  
Sezione di Parma  
V.le Piacenza, 40  
tel. 0521 984901  
www.caiparma.it  
info@caiparma.it  
IBAN:  
IT07A0335901600  
100000150681

Il Regolamento delle Escursioni Sociali è visionabile presso la Sede Sociale o sul sito [www.caiparma.it](http://www.caiparma.it) a cui si rimanda anche per eventuali aggiornamenti o modifiche del programma.  
Gli organizzatori si riservano di variare le date, i percorsi e/o il programma della gita anche in fase di svolgimento.

L'escursione non prevede dislivelli o percorrenze impegnative, si consiglia comunque una buona preparazione fisica.

#### Modalità di iscrizione

Inviando una mail a [gpaolonicolosi@gmail.com](mailto:gpaolonicolosi@gmail.com) completa di nome, cognome, data di nascita, codice fiscale e cellulare.

Seguirà conferma scritta da parte del direttore di escursione.

#### Modalità di pagamento

In contatti da portare il giorno dell'escursione

Per info: Gianpaolo Nicolosi 338-4549887,  
Claudio Pelosi 0521 242760